

NITTO INFORMATION

VOL.34



サン・名駅太閤ビル
(平成30年3月竣工)
名古屋市中村区 S造13階
延べ床面積/3,892.74㎡

特集

ハザードマップの
活用について

トピックス

名古屋市
ブロック塀等撤去費助成



NITTO
日東建設

URL <http://www.nitto-kensetsu.co.jp> ISO9001/14001認証取得



ハザードマップの活用について

万に備え確認しましょう!!

名古屋市では、南海トラフで発生する地震として、「過去の地震を考慮した最大クラス」と「あらゆる可能性を考慮した最大クラス」の2つの地震を想定して被害予測調査を行い、ハザードマップを作成しており閲覧できます。

このマップには、避難場所・応急給水施設・災害応急用協力井戸も明記されています。特に西日本豪雨では、飲料水・生活用水不足が問題視されましたので、このマップで位置を再確認する事が重要です。

応急給水施設



応急給水施設の表示看板

大地震発生時に、広域避難場所などにおいて飲料水を提供するとともに給水車の補給基地となる施設です。

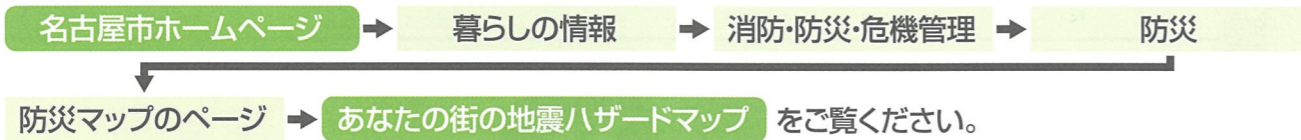
地下式給水栓



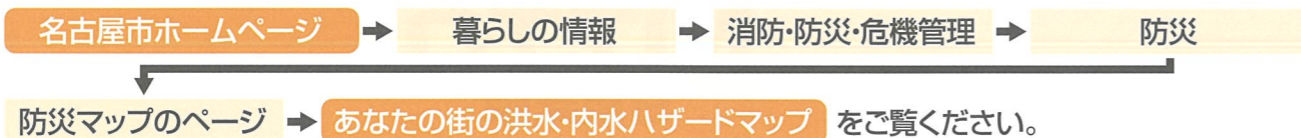
地下式給水栓

地震時に避難者自らが操作し、飲料水を確保するための非常用の蛇口を備えた設備です。

地震ハザードマップの検索方法



洪水・内水ハザードマップの検索方法



中区「あなたの街の地震ハザードマップ」

凡例

1. 屋内施設	0 指定避難所	自宅が被災して帰宅できない場合、一定期間避難生活を送るためのところ。
2. 屋外施設	A 指定緊急避難場所 (地震、大規模な火事) 【広域避難場所】	地震・大規模な火事の指定緊急避難場所であり、大火災から避難者を守るための空間を有している公園・緑地など。
	a 指定緊急避難場所 (地震) 【一時避難場所】	地震の指定緊急避難場所であり、一時的に避難して様子を見ることが出来る。
	水 応急給水施設	大地震発生時に、広域避難場所などにおいて飲料水を提供するとともに給水車の補給基地となる施設。
	蛇口 地下式給水栓	地震時に避難者自らが操作し、飲料水を確保するための非常用の蛇口を備えた設備。
	井戸 災害応急用協力井戸(一般) / 災害応急用井戸(事業所)	大地震発生時の生活用水(飲料水ではありません)の確保を目的とし、市民、事業所、工場などが持つ井戸のうち、災害時に地域住民に提供いただける井戸。
	県庁 / 市役所 / 区役所 / 支所 / 警察署・交番	
	消防署 / 区界 / 学区界	(学区界はおおよそです。詳しくは、各区役所へお問い合わせください。)

トピックス

名古屋市 ブロック塀等撤去費助成

ご自宅のブロック塀など確認し補助金を活用しましょう

地震発生時におけるブロック塀等の倒壊による被害や避難時の通行の妨げとなることを防止するために、撤去費用の一部を助成しています。

補助対象

- 道路に面する高さ1m以上のブロック塀等の撤去。
(隣地に面する部分等は補助対象外とし、道路に面する部分のみ補助対象となります。)
※ブロック塀等とは、コンクリートブロック、レンガ、大谷石等の組積造の塀、その他これらに類する塀で、門柱等も含まれます。

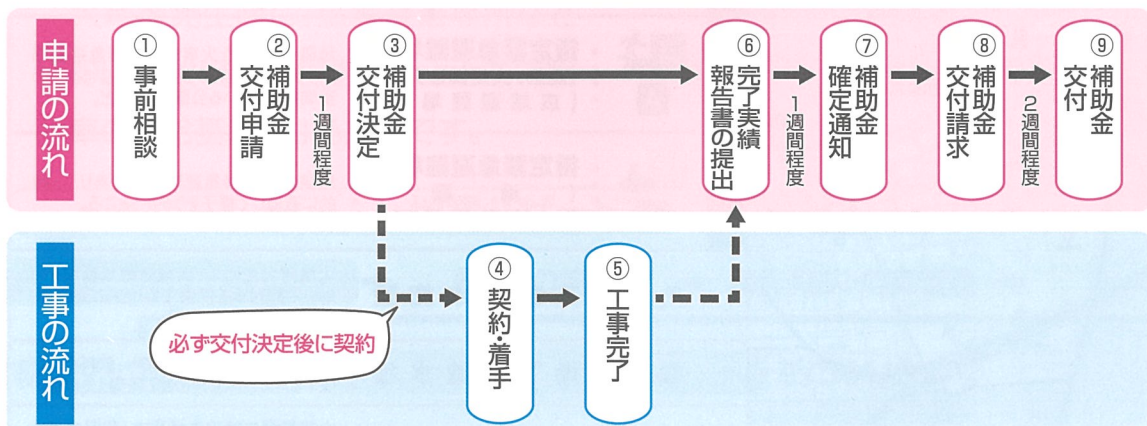
補助金額

地区	補助率	メートル単価	限度額
木密4地区以外	工事費の2分の1以内	6,000円/m	10万円
木密4地区	工事費の4分の3以内	9,000円/m	15万円

- いずれか低い金額を補助金額とします。
- 補助金額は千円未満切り捨てとします。
- 撤去するブロック塀の長さは10cm未満切り捨てとします。

※木密4地区(木造住宅密集地域4地区)とは、米野地区(中村区)・御剣地区(昭和区・瑞穂区)・下之一色地区(中川区)・笠寺地区(南区)になります。
木密4地区については、地表面より上部にあるブロック塀等を全撤去する必要があります。

主な手続きの流れ



「外断熱」に関する情報は、日東建設のホームページ
でご覧いただけます。
(URL <http://www.nitto-kensetsu.co.jp>)
またパンフレット及びビデオも用意しておりますので、
気軽に企画開発担当者まで申し付け下さい。



伝統を軸に未来へ
株式会社 日東建設
TEL(052)321-5501(代表)